Réhabilitation du Centre de conférences du government
Présentation Finale de l`architecture du paysage

Juin 2017

DSAI/ KWC
Architects in Joint Venture

TABLE DES MATIERES

1. Introduction
2. Les commentaires sur le concept de l'architecture du paysage émis par le conseil d'administration en septembre 2015
3. Entrées et parcours touristique
4. L'aménagement paysager extérieur
5. L'étude intitulé: ''le nœud 2009'' et la conception actuelle
6. L'éclairage extérieur
7. Les principaux objectifs du projet

1. INTRODUCTION / LES POINTS CLÉS SUR LE PROJET

- Approbation finale du conseil d'administration pour l'architecture du paysage

- Dates importantes approuvés par le conseil d'administration:
  - Approbation de conception de concept – janvier 2014
  - Approbation de FLUDA 2A – juillet 2014
  - Approbation de FLUDA 2B – février 2015
  - Approbation de concept de l'architecture du paysage – septembre 2015
  - Conception finale FLUDA 3 – juin 2016
  - Design final de l'architecture du paysage – actuel

Approbation et conditions du concept de l'architecture du paysage:

1. Les propositions du paysage ne devraient pas empêcher, mais plutôt permettre la mise en œuvre future de l'un des projets proposés dans les écoles de la série 2009 pour l'étude sur les noeuds.

    - *Comme démontré précédemment, la conception de l'architecture de paysage actuelle n'empêche pas les options d'étude sur* la série 2009 pour l'étude sur les noeuds. *(diapositives à venir).*

2. Le personnel de la CCN continue de travailler avec le service de Travaux publics et Services gouvernementaux Canada (TPSGC). Pour la prochaine phase du projet est de faire progresser la conception détaillée afin de mettre l'emphase sur les interventions proposées pour les espaces public intérieur, le paysage et la façade.

    - *Des travaux continus, des présentations ont été finalisés à l'ACPDR et au conseil d'administration de la CCN.*

3. Les éléments d'identification ont été bien identifiés en considérant les deux approches au sud et au nord, et qu'un trottoir accessible soit réexaminé sur le périmètre qui est le suivant:

    - *Le trottoir accessible sur la propriété de la CCN sera modifié pour l'alignement de la reconstruction pour l'escalier. La partie dédié par la ville d'Ottawa pour la portion du trottoir accessible ne fait pas partie de la portée du projet* des services de Travaux publics et Services gouvernementaux Canada (TPSGC).

3. ENTREES ET PARCOURS TOURISTIQUE

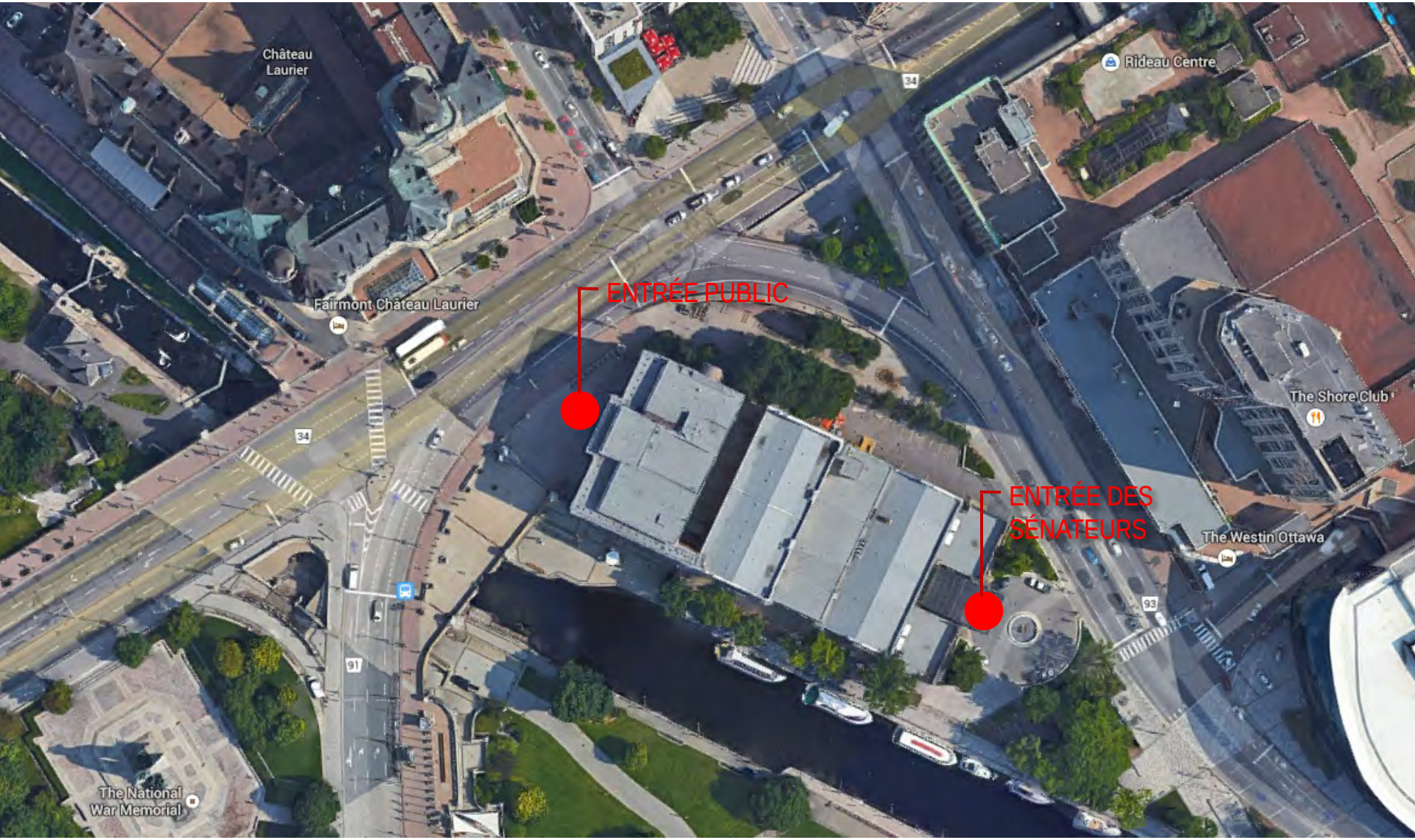

3. ENTREES ET PARCOURS TOURISTIQUE

PAVILLION DE L'ENTRÉE PRINCIPALE (PEP) | SALLE D'ATTENTE GENERALE (SAG) | BILLETTERIE (B) | HALL DE LA GARE | AJOUT SUD

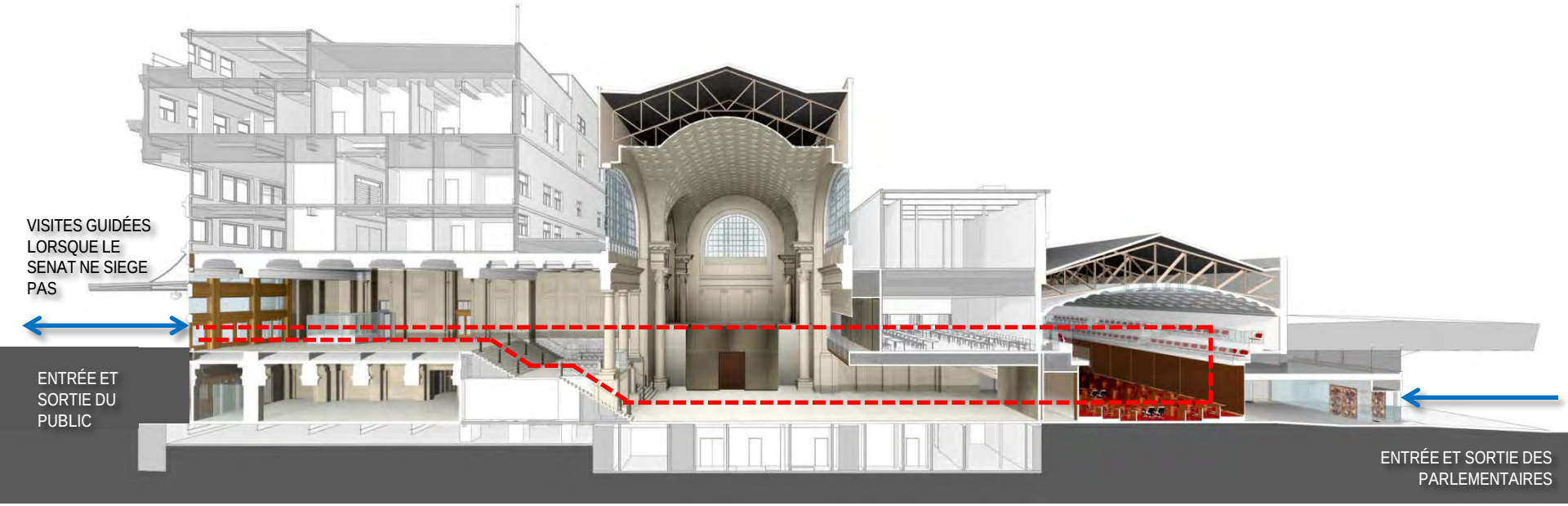

L'AMÉNAGEMENT PAYSAGER EXTERIEUR

4. AMÉNAGEMENT PAYSAGER EXTÉRIEUR – PLAN DE L'AMÉNAGEMENT

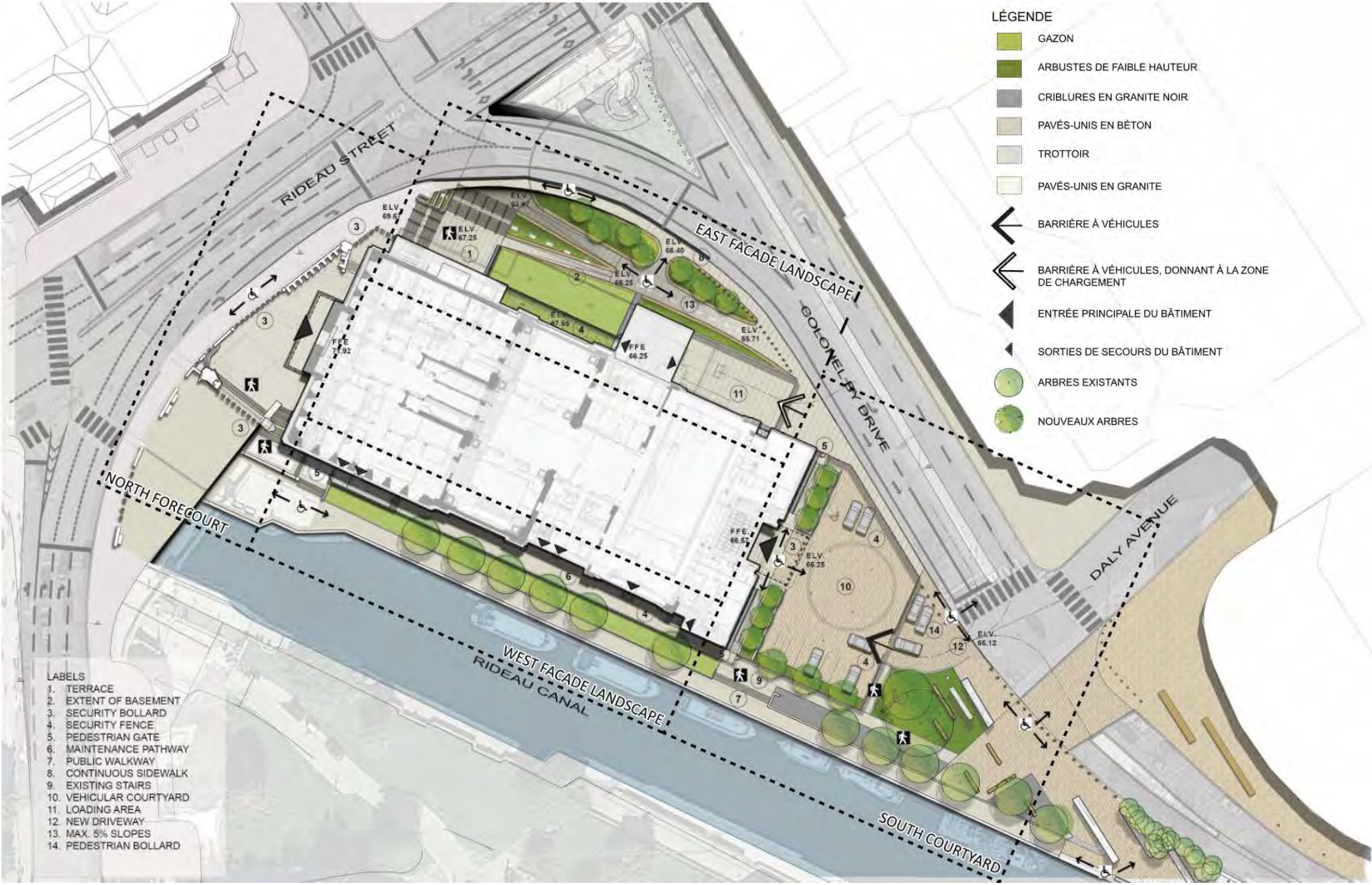

4. AMÉNAGEMENT PAYSAGER EXTÉRIEUR – VUE AÉRIENNE

4. AMÉNAGEMENT PAYSAGER EXTÉRIEUR – VUE NORD-OUEST

4. EXTERIOR LANDSCAPE – SECURITY HUT OPERATION & VIEW STUDY

SLIDE FOR INFORMATION ONLY NOT TO BE TRANSLATED

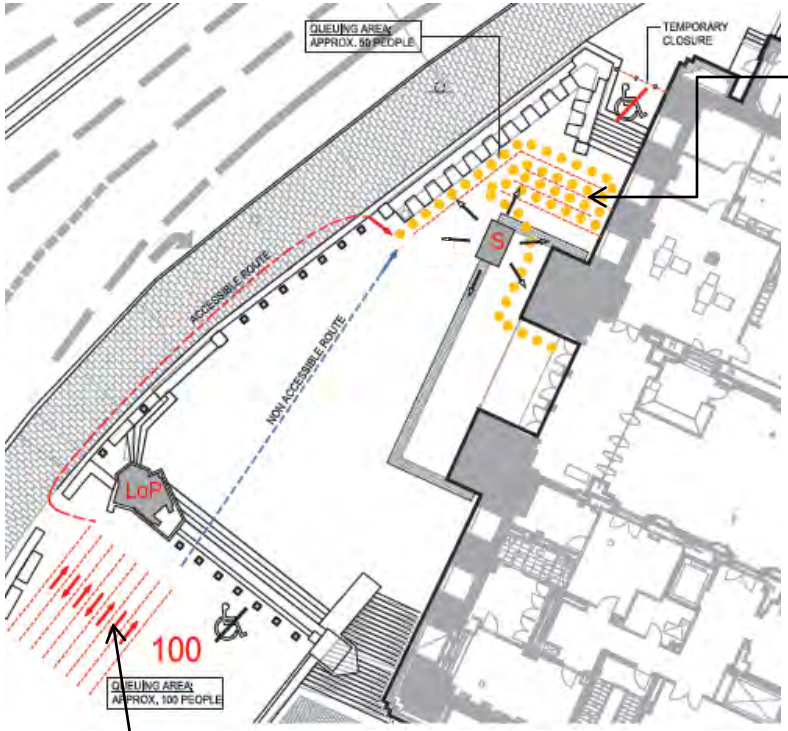

Queuing for 30 visitors to be pre-screened (visual) before entering building

Queuing space for 100 visitors to purchase tickets and wait for tour times

Queuing set up should work with plaza art displays





4. AMÉNAGEMENT PAYSAGER EXTÉRIEUR – CONCEPTION DE L'ÎLOT DE SÉCURITÉ

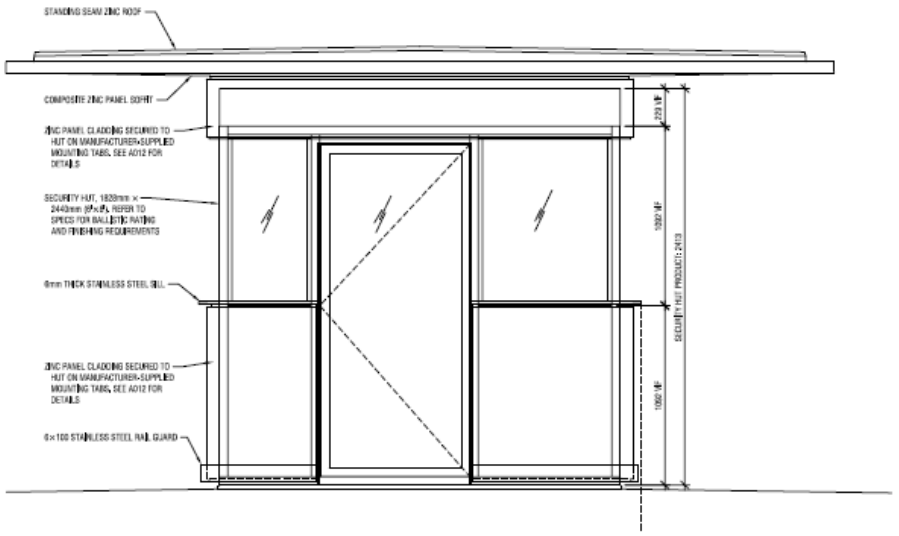

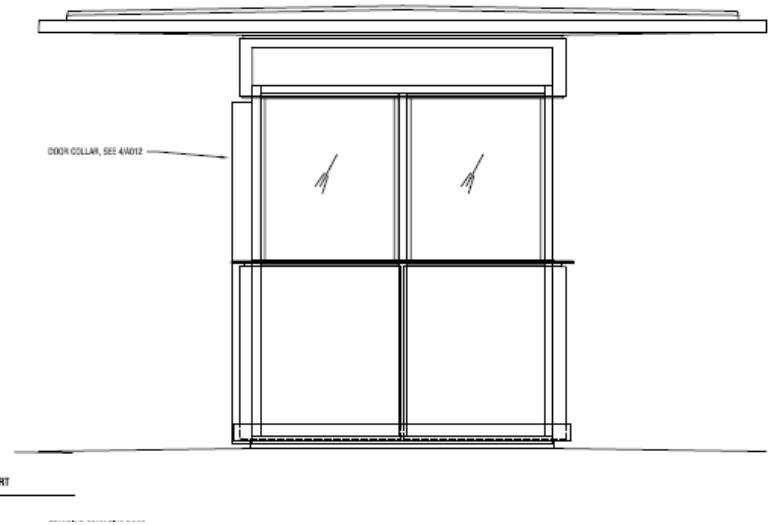

Un îlots sécuritaire à été construit pour les visiteurs. Parmi les matériaux qui ont été selectionnés; la pierre ou le zinc vont être déterminés par le fabricant.

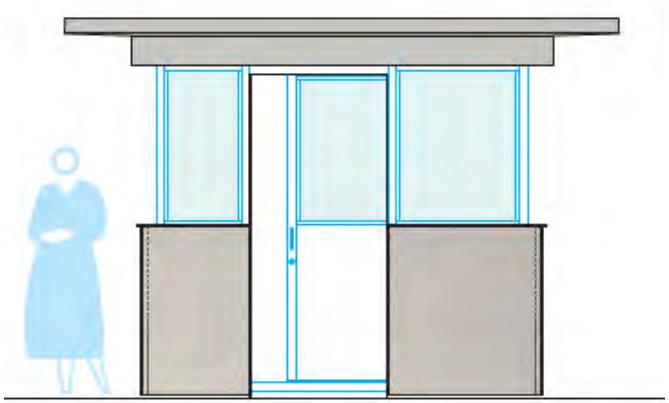

4. AMÉNAGEMENT PAYSAGER EXTÉRIEUR – VUE SUD-OUEST

4. AMÉNAGEMENT PAYSAGER EXTÉRIEUR – VUE SUD-EST

4. AMÉNAGEMENT PAYSAGER EXTÉRIEUR – VUE NORD-EST

4. AMÉNAGEMENT PAYSAGER EXTÉRIEUR – COTÉ SUD DE LA COURT

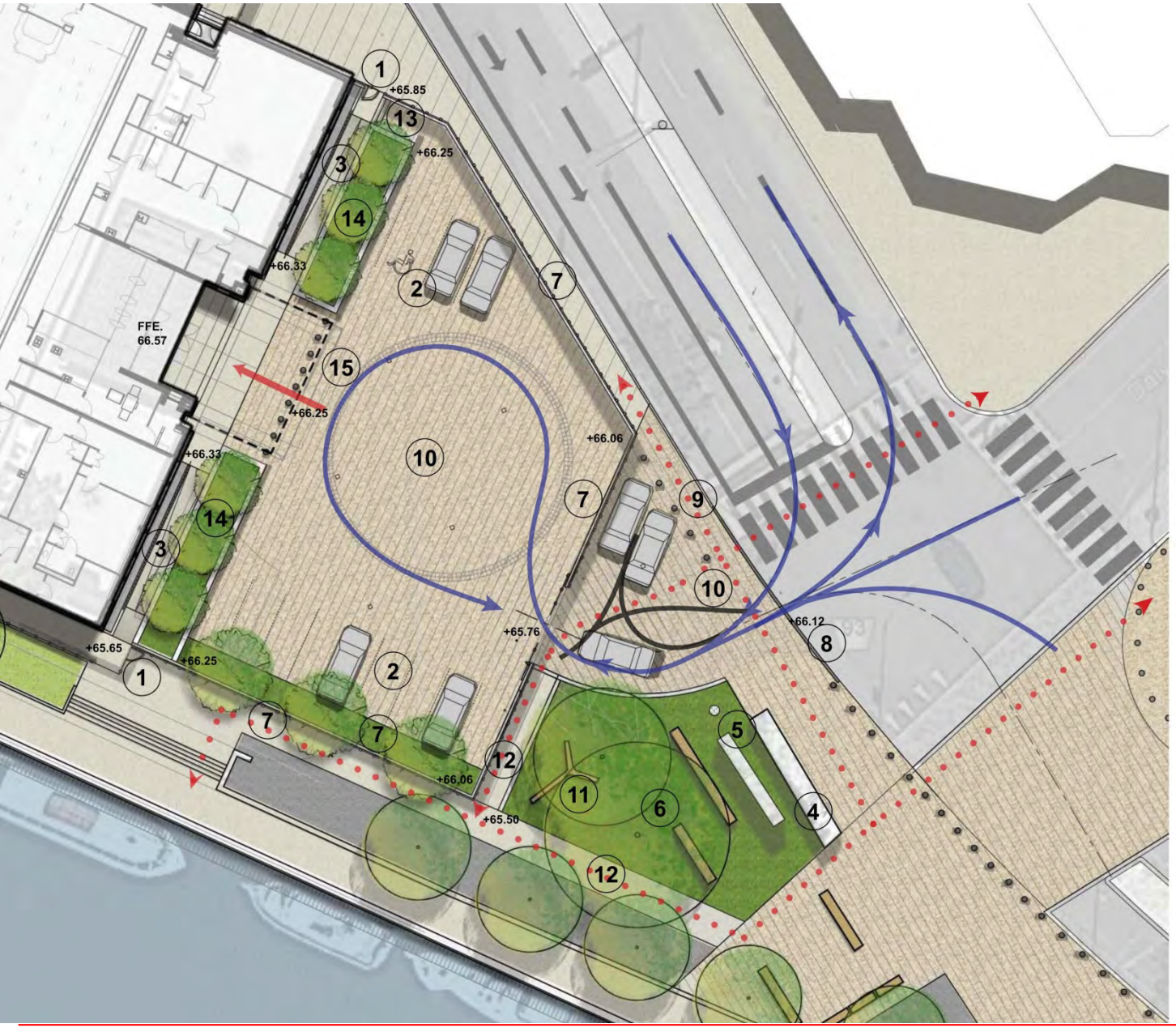

LÉGENDE

- ZONE D'ARRÊT D'AUTOBUS DU SÉNAT, À L'ENTRÉE DU BÂTIMENT
- AUTOBUS DU SÉNAT
- POINTS D'EMBARQUEMENT ET DE DÉBARQUEMENT
- TROTTOIRS PUBLICS

LABELS

1. BARRIÈRES À PIÉTONS
2. ONZE PLACES DE STATIONNEMENT ET UNE PLACE OFFRANT UN ACCÈS UNIVERSEL
3. RAMPES D'ACCÈS UNIVERSEL
4. ENSEIGNE PATRIMONIALE DU MONDE (CANAL RIDEAU)
5. ÉLÉMENT ÉLECTRIQUE
6. CONSERVER LES ORMES MÛRS EXISTANTS.
7. CLÔTURE DE SÉCURITÉ, À LA PÉRIPHÉRIE DE LA COUR
8. BORDURE SURBAISSÉE
9. BOLLARDS À PIÉTONS; À ASSORTIR AUX TRAVAUX EXISTANTS.
10. PROLONGER LES PAVÉS DU SITE PATRIMONIAL DU CANAL RIDEAU ET CE, À LA GRANDEUR DE LA COUR.
11. SCULPTURE DÉPLACÉE
12. NOUVEAU SENTIER
13. TROIS MARCHES
14. JARDINIÈRE DE FAIBLE HAUTEUR ET EN GRANITE, ASSORTIE DE FÉVIERS ÉPINEUX
15. BOLLARDS DE SÉCURITÉ EN ACIER INOXYDABLE

4. AMÉNAGEMENT PAYSAGER EXTÉRIEUR – VUE SUR LA COURT CÔTÉ SUD

4. AMÉNAGEMENT PAYSAGER EXTÉRIEUR – CLÔTURE





Clôture en acier galvanisé; ‘’brush blast’’, amorce époxy; revêtement supérieur en polyuréthane – finition de couleur Pratt & Lambert Graphite numéro 2224 de finition mat.

La couleur extérieure est appliqué sur tous les éléments métalliques du bâtiment.

4. AMÉNAGEMENT PAYSAGER EXTÉRIEUR – MATÉRIAUX DU PLAN DU PAYSAGE

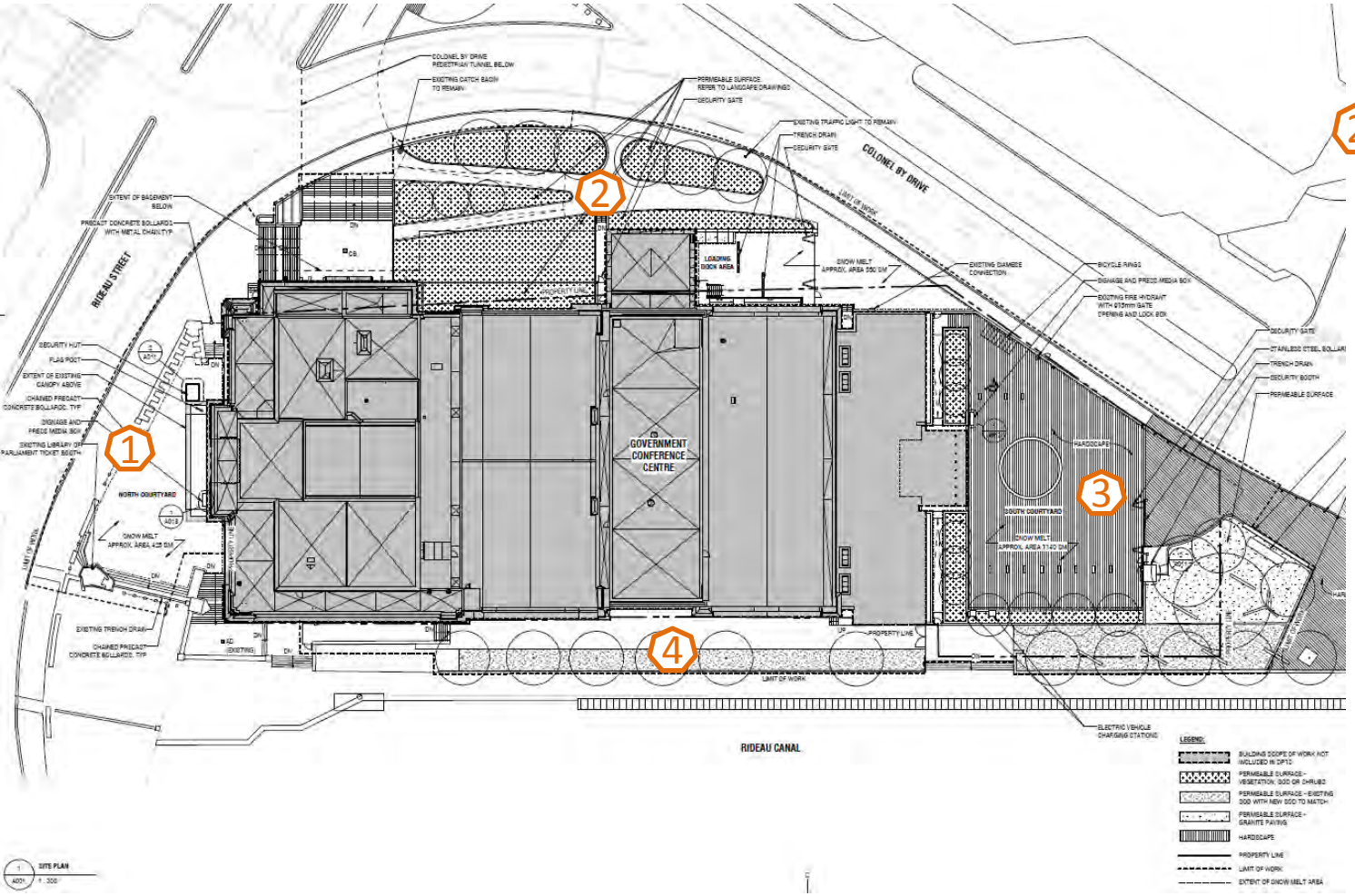

1 * Identification du pavés en béton qui correspond aux*Bornes de béton préfabriquées.

2 *Identification de revêtement en béton.
*Les pavés de l'unité de béton préfabriqués sont intégré par le Boulevard de la Confédération.

3 *Identification du Pavés en béton pour correspondre à celui du canal de la CCN.
*Pavés en béton
*Pavés en pierre qui est récupérés à l'entrée

4 * Réintégration du pavés en béton.



Démonstration de la conception actuelle ne «empêche pas, mais plutôt la mise en œuvre future de l'un des projets proposés dans les écoles de la série 2009 de l'étude des nœuds»

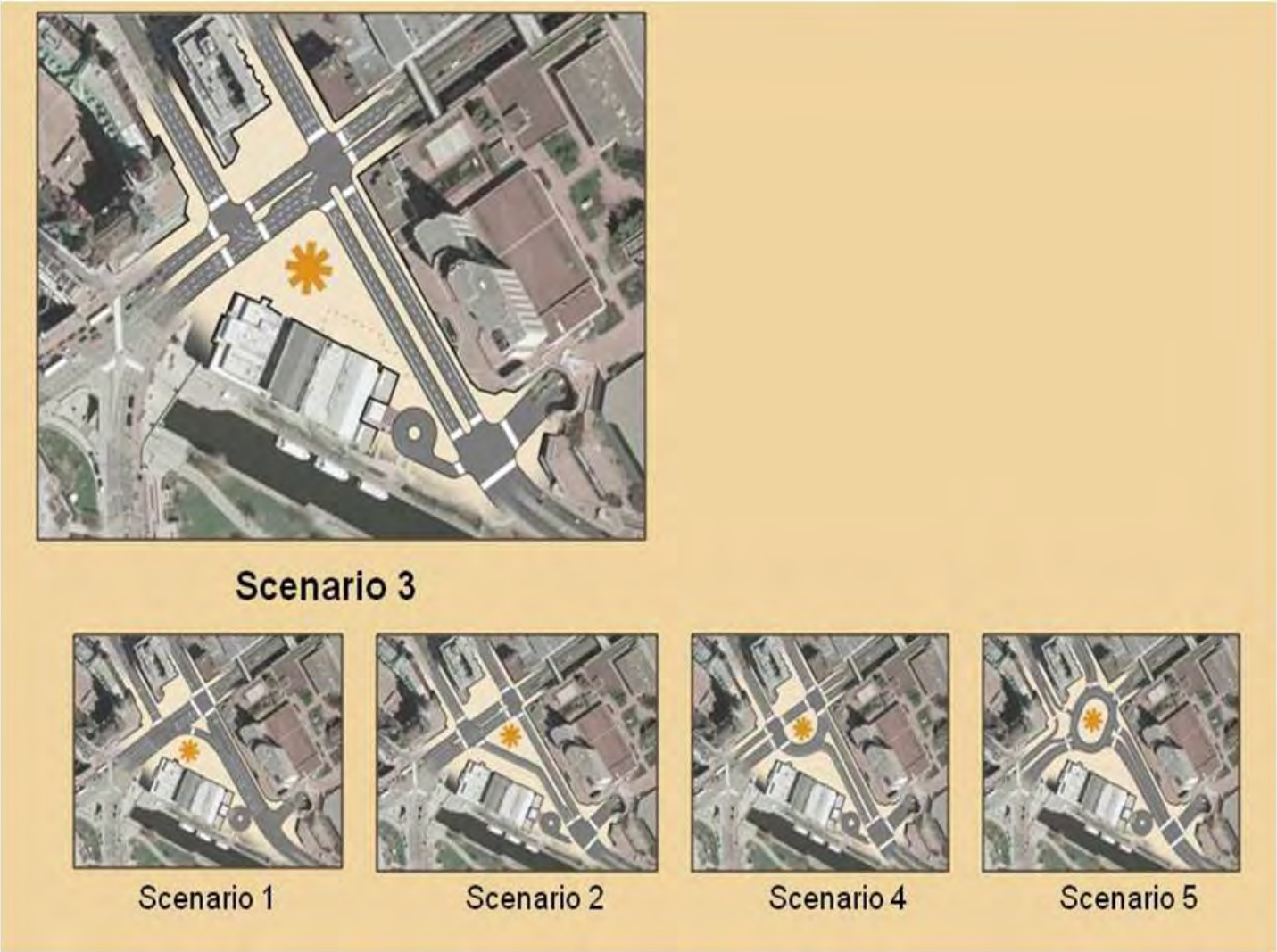
Scenario 3
Scenario 1
Scenario 2
Scenario 4
Scenario 5

5. NATURE DU PAYSAGE A LONG TERME – STRATEGIE DE LA CONCEPTION URBAINE - CCN 2009 (SCÉNARIO NUMÉRO 3)

5. NATURE DE PAYSAGE A LONG TERME – STRATEGIE DE LA CONCEPTION URBAINE - CCN 2009 (SCÉNARIO NUMÉRO 4)

ÉCLAIRAGE EXTÉRIEUR

6. ÉCLAIRAGE EXTÉRIEUR – PLAN DIRECTEUR DE L'ÉCLAIRAGE EXTÉRIEUR DE LA CITÉ PARLEMENTAIRE

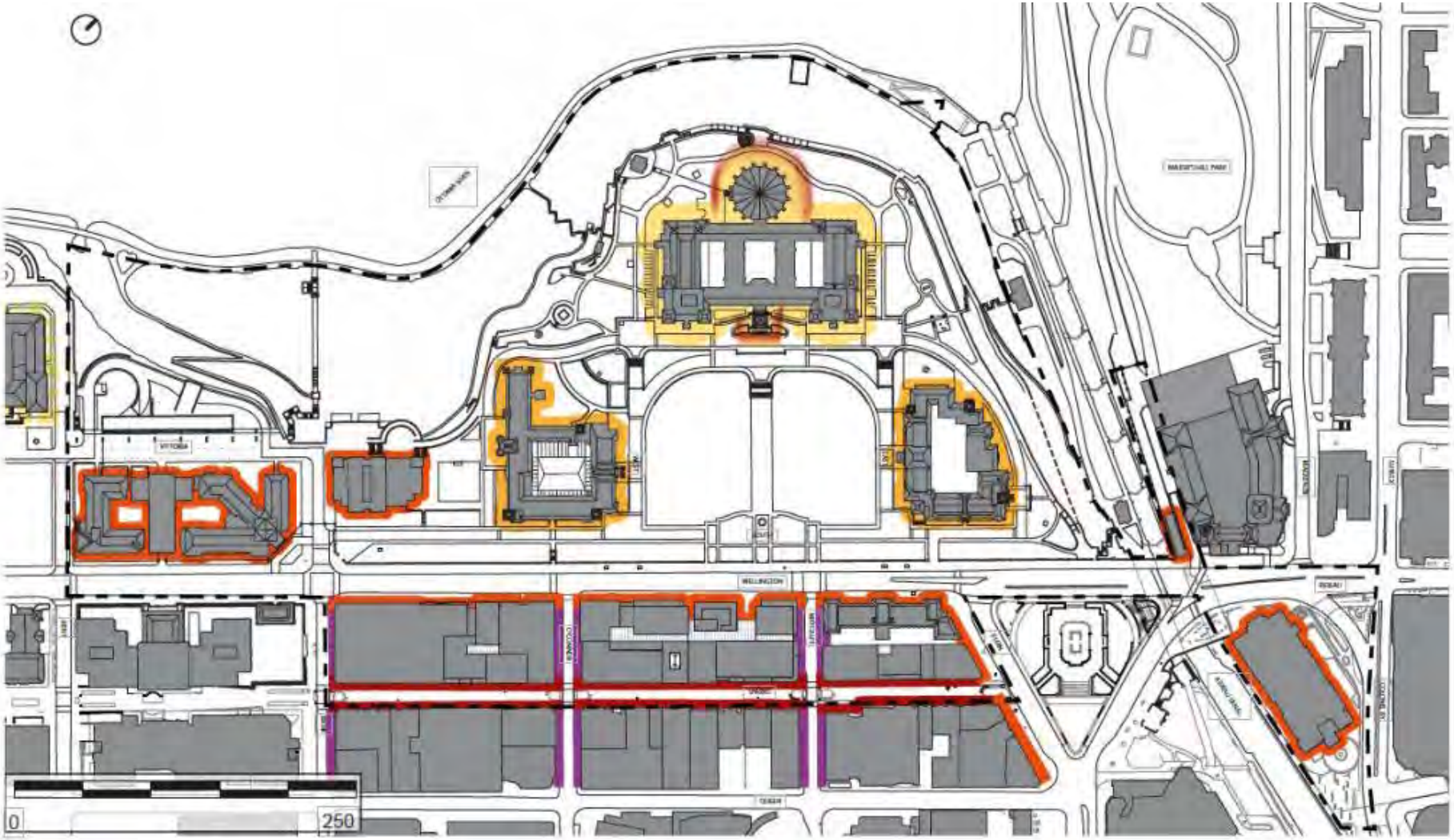

Légende:

- Bijou nocturne – Niveau hiérarchisé 1
- Bijou nocturne – Niveau hiérarchisé 2
- Bijou nocturne – Niveau hiérarchisé 3
- Bijou nocturne – Niveau hiérarchisé 4
- Bijou nocturne – Niveau hiérarchisé - De type commercial
- Bijou nocturne – Éclairage dynamique
- Délimitations de la zone à l'étude

6. ÉCLAIRAGE EXTÉRIEUR – ÉCLAIRAGE DU BÂTIMENT – ÉLÉVATION OUEST

6. ÉCLAIRAGE EXTÉRIEUR – ÉCLAIRAGE DU BÂTIMENT – VUE SEMI-OBSCURE

7. PRINCIPAUX JALONS DU PROJET

Les principaux objectifs du projet à compléter:

- Septembre 2017 – Achèvement des composantes structurelles de l'ajout.
- Juin 2018 – Achèvement substantiel des travaux.
- Septembre 2018 – Occupation de l'immeuble